

NATUR PUR

Scheidegger Wasserfälle

Die Kraft des Wassers spüren und
Abenteuer mit der Familie erleben

Scheidegg
SCHEFFAU

SONNENTERRASSE ÜBERM BODENSEE | 600 – 1.000 m ü. NN

EINDRUCKSVOLLES NATURSCHAUSPIEL MIT INTERESSANTER GEOLOGIE

Die Scheidegger Wasserfälle, das Eingangstor zur gewaltigen, bis zu 200 Meter tief eingeschnittenen Rohrachschlucht, zählen zu den 100 schönsten Geotopen Bayerns. Das Wasser des Rickenbachs stürzt sich hier mit viel Getöse über zwei mächtige Gesteinstufen in die Tiefe. 22 Meter und 18 Meter sind die beiden nahe beieinander liegenden Wasserfälle hoch, die durch den Wechsel von harten Gesteinsschichten aus Nagelfluh und weichen Gesteinsschichten aus Mergel entstanden sind.



NATURSCHUTZGEBIET

In Verbindung mit dem gut 170 Hektar großen **Naturschutzgebiet „Rohrachschlucht“** bilden sie einen hoch dynamischen Lebensraum, der zu den größten Naturschätzen im Landkreis gehört. Besucher können die beiden Wasserfälle entweder als eindrucksvolles Gesamtbild von einem Aussichtspunkt aus bestaunen, oder über mehr als 200 Stufen zu den einzelnen Fällen absteigen, um sie ganz aus der Nähe zu bewundern.

SPANNENDE ABENTEUER FÜR DIE GANZE FAMILIE

Der einzigartige **Geo-Erlebnispfad** macht durch die Einbindung digitaler Inhalte erdgeschichtliche Vorgänge unmittelbar erfahrbar, die bereits vor vielen Millionen Jahren stattfanden. So lassen sich zum Beispiel Fossilien zum Leben erwecken oder es kann in den virtuellen Riedbach eingetaucht werden.







Die **artenreiche Pflanzenwelt** der Rohrachschlucht lässt sich in verschiedenen Beeten und Pflanzungen erleben. Zu den angesäten Schluchtpflanzen gehören Orchideen, Türkenbundlilien, Farne, Gräser und verschiedene Hochstauden. Sehenswert sind auch der kleine Kräutergarten, der Bauerngarten und der Steingarten mit Alpenpflanzen. Kinder können sich auf den **Märchenpfad** freuen, der sie mit einem Hörspiel in die Geheimnisse des Bergwaldes und seiner tierischen und pflanzlichen Bewohner einweihet. Der **Wasserspielplatz** lädt dazu ein, Staudämme zu bauen, auf einem Wasserkarussell zu fahren oder ausgelassen im Wasser zu planschen.






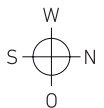
- 1 Willkommensplatz
- 2 Veranstaltungsplatz
- 3 Bauerngarten
- 4 Nutzpflanzen
- 5 Orchideengarten
- 6 Naturkneipen
- 7 Steingarten
- 8 Hydraulischer Widder

- 9 Wasserturbine
- 10 Lümmelblatt
- 11 Wasserrad
- 12 Hörrohr
- 13 Platz der Stille
- Märchenwald Stationen
- Kinderwagenfreundlich

GEO-ERLEBNISPFAD

-  Station 1
Geomodell
-  Station 2
Klassenzimmer
-  Station 3
Baumeister Bach
-  Station 4
Hardrock-Nagelfluh

-  Station 5
Kuschelrock-Mergel
-  Station 6
Geo-Memory
-  Station 7
Forscherstation



EINE ZEITREISE IN DIE ERDGESCHICHTE

Etwas ganz Besonderes ist der in dieser Form deutschlandweit einzigartige **Geo-Erlebnispfad**. Er erklärt nicht nur die Entstehung der Scheidegger Wasserfälle, sondern macht auch erdgeschichtliche Vorgänge, die bereits vor vielen Millionen Jahren stattfanden, unmittelbar erlebbar.



All das ist durch den Einsatz von **„Augmented Reality“** möglich, was soviel wie „erweiterte Realität“ bedeutet. Hierbei werden mithilfe einer speziellen Technik digitale Inhalte über die reale Umgebung gelegt, wenn man durch die Kamera des Smartphones oder Tablets schaut. Auf dem Rundweg um den kleinen Wasserfall können Sie so an sieben Erlebnisstationen auf unterschiedliche Art und Weise mehr über die Erdgeschichte erfahren, etwa warum hier Wasserfälle sind und wie sie sich gebildet haben.



VIEL SPASS BEIM ABENTEUER!

Unser **Maskottchen Steiny** begleitet durch den Geo-Erlebnispfad. Steiny gibt Hinweise, welche Abenteuer an den einzelnen Stationen warten und erklärt, wie mehr erlebt werden kann als das, was mit bloßem Auge sichtbar ist.



Der virtuelle Teil des Pfades, die „Augmented Reality“, wird durch Herunterladen der App „Scheidegger Geopfad“ genutzt: Dadurch können zum Beispiel beim „Klassenzimmer“ längst vergangene Zeiten zum Leben erweckt werden. Beim „Baumeister Bach“ kann in den virtuell Riedbach eingetaucht und erahnt werden, wie er sich vor tausenden von Jahren seinen Weg bahnte. An der Station „Kuschelrock-Mergel“ werden spektakuläre Urtiere zum Leben erweckt – vom Ur-Elefanten mit vier Stoßzähnen bis zum riesigen Hai. Und an der „Forscherstation“ werden die Besucher schließlich selbst zum Entdecker.



iOS



Android

QR-Code scannen und gleich die App herunterladen.

DER MÄRCHENPFAD DURCH DEN BERGWALD

Auf dem Märchenpfad nimmt Maskottchen „Ludwig der Alpensalamander“ Kinder an die Hand. Er führt sie durch den Bergwald und weicht sie in die Geheimnisse dieses verwunschenen Lebensraumes ein.



Die kleinen Besucher können sich auf ein spannendes Hörspiel freuen: „Drei Schätze im Wald“ heißt das Märchen, das ein Großvater seiner Enkelin erzählt. Am Wegrand warten geschnitzte Märchenfiguren, Waldtiere aus Holz sowie ein Spielturm samt Prinzessin und Rutsche auf die kleinen Entdecker. Für Erwachsene wird darüber hinaus an drei Erlebnisstationen Wissenswertes über den Bergwald und seine Bewohner vermittelt.



DAS HÖRSPIEL „DREI SCHÄTZE IM WALD“

Wer ein Smartphone dabei hat, kann an drei Stationen einen QR-Code einscannen und so jeweils einen Teil der Geschichte herunterladen. Wer am Ende des Weges angekommen ist, hat dann das ganze Märchen gehört. Alternativ ist es auch möglich, den hier abgebildeten QR-Code einzuscannen.



WILDKRÄUTERFÜHRUNGEN

Einmal im Monat können Interessierte mit Kräuterexpertinnen an Führungen durch die Scheidegger Wasserfälle teilnehmen und die reiche Vegetation der Wildkräuter in der Rohrachschlucht erkunden. Im Allgäu gibt es noch viele Wiesen und Gärten, in denen kostbare und kostenlose Wildkräuter gedeihen und geerntet werden dürfen. Lernen Sie in einer Kräutерführung mit Heidi Prinz einige davon kennen und erfahren Sie ihre Wirksamkeit und Anwendung. Auch Pfarrer Sebastian Kneipp vertraute auf die Wirksamkeit heimischer Pflanzen. Die Führungen finden von April bis Oktober jeden zweiten Freitag im Monat um 14:30 Uhr statt.

VORTRAG „DIE KRAFT DES RÄUCHERNS“

Die Räucherexpertin Leni Weber lädt dazu ein, alte Allgäuer Traditionen und Rituale kennenzulernen. Das Räuchern der Ställe und Stuben hat nicht nur im Allgäu eine alte Tradition. Zahlreiche Urvölker nutzten den Rauch, um sich mit ihren Ahnen zu verbinden, Altes loszulassen, um Neues beginnen zu können und sich zu erden. An ausgewählten Freitagen um 16:00 Uhr haben Sie die Gelegenheit, die mystische Seite des Allgäus zu entdecken.



TIPP

Weitere Infos und Termine zu den Veranstaltungen auf dem Gelände der Scheidegger Wasserfälle finden Sie unter

www.scheidegger-wasserfaelle.com



EINE ENTDECKUNGSREISE IN DER NATUR

Lassen Sie sich von den Mitgliedern der Naturfreunde Scheidegg e. V. durch die Scheidegger Wasserfälle führen und erfahren Sie dabei viel Wissenswertes über Tiere und ihren Schutz.

Die Naturfreunde Scheidegg kümmern sich seit vielen Jahren um 260 Meisen-Nistkästen in und um Scheidegg. 30 davon hängen im Bereich der Scheidegger Wasserfälle. Alle Meisenarten brüten etwa 14 Tage und ein- bis zweimal im Jahr. Die Jungvögel werden dann ungefähr 20 Tage im Nest von beiden Eltern gefüttert. Dann schauen sie sich in der Nähe des Nistkastens um und unternehmen die ersten Flugversuche. Seien Sie während Ihres Rundgangs neugierig und achtsam. Welche Meisen fliegen die Nistkästen an? Können Sie die unterschiedlichen Arten wie Blau-, Kohl-, Tannen- oder Haubenmeise erkennen und bestimmen?

Anders als die Stare (sie putzen ihre Häuser selber) warten die Meisen auf die Unterstützung von uns Menschen. Damit die kleinen Singvögel im Frühling wieder geeignete Brutgelegenheiten finden, werden die Nistkästen im Herbst immer von Mitgliedern unseres gemeinnützigen Vereins gereinigt und beschädigte Behausungen werden ausgetauscht. Seien Sie dabei und helfen Sie mit. Wir freuen uns auf Ihre Unterstützung beim Erstellen der Belegungsstatistik und Saubermachen der Nistkästen. Erfahren Sie Wissenswertes über die Bewohner der Nistkästen – neben den Meisen sind das beispielsweise auch Siebenschläfer mit ihren großen, schwarzen Augen, rundlichen Ohren und einem buschigen Schwanz. Die Termine finden Sie unter scheidegg.de im Veranstaltungskalender.

Beratung und Verkauf im St. Gallusweg 5 jeden Donnerstag.



UNSERE TOURENVORSCHLÄGE

Verbinden Sie Ihren Besuch der Scheidegger Wasserfälle doch mit einer schönen Wander- oder Radtour.



Rundwanderweg Scheidegg

Auf der knapp 16 km langen Wanderroute erwarten Sie beeindruckende Aussichtspunkte, abenteuerliche Ausflugsziele und historische Kapellen.



Radtour um Scheidegg

Mit dieser E-Bike-Tour erreichen Sie auf einem Weg zahlreiche Scheidegger Highlights – von den Scheidegger Wasserfällen, über die Waldwelt Skywalk Allgäu bis hin zu verschiedenen historischen Kapellen.



WESTALLGÄUER WASSERWEGE

Die Scheidegger Wasserfälle bieten sich als Ausgangspunkt für mehrere Rundwanderungen der Westallgäuer Wasserwege an:

Tour 3 führt auf ruhigen Wegen zum Hasenreuter Wasserfall. Wie bei den Scheidegger Wasserfällen stürzt sich dort der Rickenbach über eine harte Felsstufe aus Nagelfluhgestein in die Tiefe. Bei **Tour 8** ist der in einer Moorlandschaft gelegenen Waldsee bei Lindenberg das Ziel. Unterwegs gibt es immer wieder prächtige Panoramablicke auf Scheidegg und die Berge. Am Waldsee angekommen, kann man im Sommer im dunklen Moorwasser baden. Auf Wanderer warten einsame Flussufer, schattige Schluchtwälder, rauschende Wasserfälle und weite Ausblicke auf die Voralpenlandschaft und den Bodensee.

www.westallgaeuer-wasserwege.de



EINTRITTSPREISE

| | Normal | Ermäßigt* |
|--|---------|-----------|
| Erwachsene | 5,00 € | 3,50 € |
| Kinder (5 – 13 Jahre) | 3,50 € | 2,00 € |
| Gruppen ab 10 Personen: | | |
| Erwachsene | 3,50 € | – |
| Kinder (5 – 13 Jahre) | 2,00 € | – |
| Saisonkarten (erhältlich bei Scheidegg-Tourismus) | | |
| Erwachsene | 17,00 € | – |
| Kinder (5 – 13 Jahre) | 8,00 € | – |

*ermäßigter Preis mit Allgäu-Walser-Pass und Echt-Bodensee-Card.

Freier Eintritt mit dem **VIEL PASS** und der **Bodensee Card PLUS**.
Eine Kombination von Ermäßigungen ist nicht möglich.

ÖFFNUNGSZEITEN

Die Wasserfall-Anlagen sind von April bis Oktober täglich von 09:00 bis 19:00 Uhr geöffnet (letzter Einlass 18:00 Uhr). Bei starken Niederschlägen, Sturm- und Glättegefahr geschlossen.

Adresse Scheidegger Wasserfälle: Fürstenmühle 1, 88175 Scheidegg



SCHEIDEGG-TOURISMUS

Rathausplatz 8, 88175 Scheidegg im Allgäu
 Telefon +49 8381 89422-33, Telefax +49 8381 89422-30
 info@scheidegg.de, www.scheidegg.de